



HAL
open science

”Le Rhône et ses rives. Un territoire de l’illicite sous l’Ancien Régime ?”

Cécile Bournat-Quérat

► **To cite this version:**

Cécile Bournat-Quérat. ”Le Rhône et ses rives. Un territoire de l’illicite sous l’Ancien Régime?”. Journées scientifiques de l’ED 355, Jun 2023, Aix-en- Provence, France. hal-04135382

HAL Id: hal-04135382

<https://amu.hal.science/hal-04135382>

Submitted on 20 Jun 2023

HAL is a multi-disciplinary open access archive for the deposit and dissemination of scientific research documents, whether they are published or not. The documents may come from teaching and research institutions in France or abroad, or from public or private research centers.

L’archive ouverte pluridisciplinaire **HAL**, est destinée au dépôt et à la diffusion de documents scientifiques de niveau recherche, publiés ou non, émanant des établissements d’enseignement et de recherche français ou étrangers, des laboratoires publics ou privés.



https://tellemme.msh.fr/?membres=bournat-querat-cecile



Le Rhône et ses rives

Un territoire de l'illécite sous l'Ancien Régime ?

Cécile Bournat-Quérat

Doctorante en histoire moderne, Aix-Marseille Univ, CNRS, TELEMMe, Aix-en-Provence, France
cecile.bournat-querat@univ-amu.fr

sous la direction d'Anne Montenach, professeure des universités, Aix-Marseille Univ, CNRS, TELEMMe, Aix-en-Provence, France

En amont

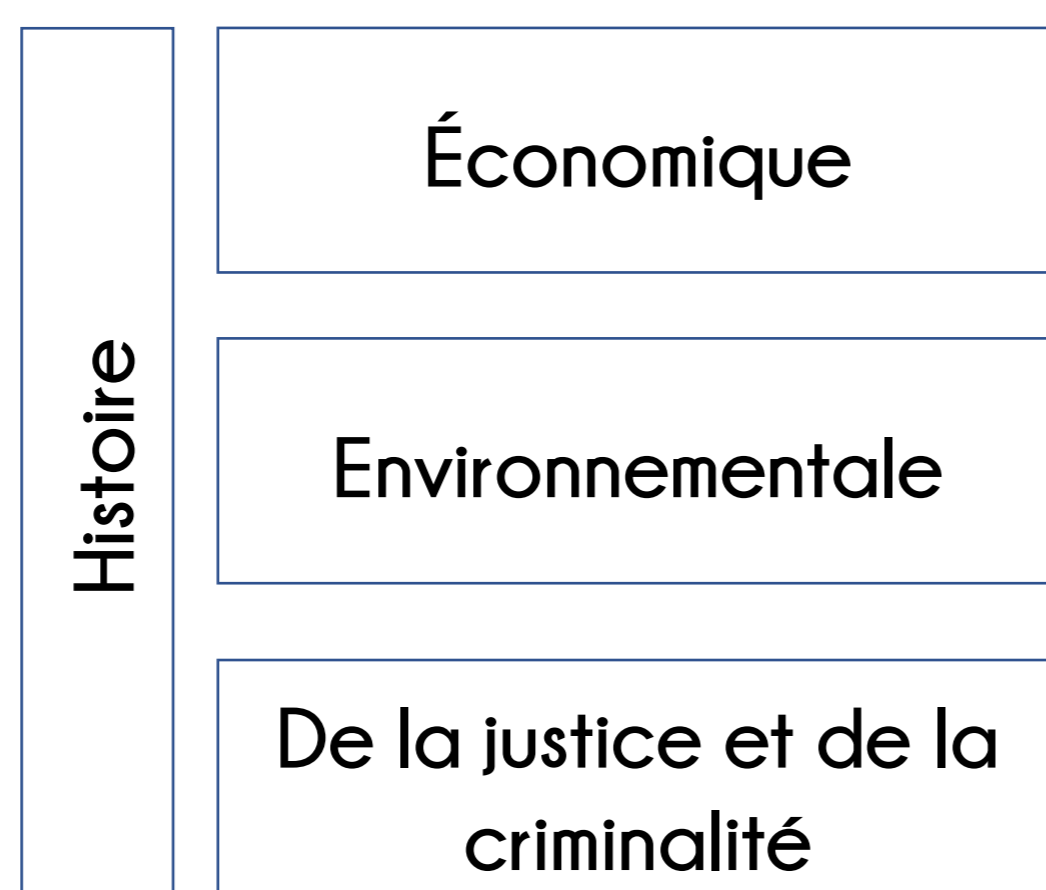
Sous l'Ancien Régime, le Rhône constitue un lieu de perception de certains **impôts indirects**. Il matérialise une **frontière multiple** (administrative, fiscale, judiciaire) et **mouvante** séparant les provinces du sud-est du royaume. Il dessine aussi une **limite politique** autour des enclaves papales d'Avignon et du Comtat-Venaissin. Cette **discontinuité territoriale**, couplée à des facteurs **environnementaux** et **commerciaux**, favorise le développement de pratiques économiques illicites. L'objectif de cette étude est d'analyser le **lien** entre le Rhône et l'économie souterraine depuis **Lyon** jusqu'à la **Méditerranée** aux XVII^e et XVIII^e siècles en présentant à la fois les **produits échangés clandestinement** ainsi que les **acteurs de l'informel** (bateliers, journaliers, vagabonds, soldats, marchands, etc.).



Le Rhône, frontière entre Serrières (Vivaraux, rive droite) et Sablons (Dauphiné, rive gauche). Carte de Grandvoisin, archives départementales du Gard, C 93, 1781.

Cap & Méthode

Ce sujet original s'inscrit dans la lignée de plusieurs courants historiographiques et au carrefour de différentes sciences sociales, notamment la **géographie**, la **sociologie** et l'**ethnologie**.



L'illécite laissant par définition peu de traces dans les archives, un traitement **quantitatif** seul des sources n'est pas envisageable. Il faut le coupler à une analyse **qualitative** plus fine.

En aval

Le Rhône est un observatoire privilégié des **pratiques économiques illicites** pour plusieurs raisons :

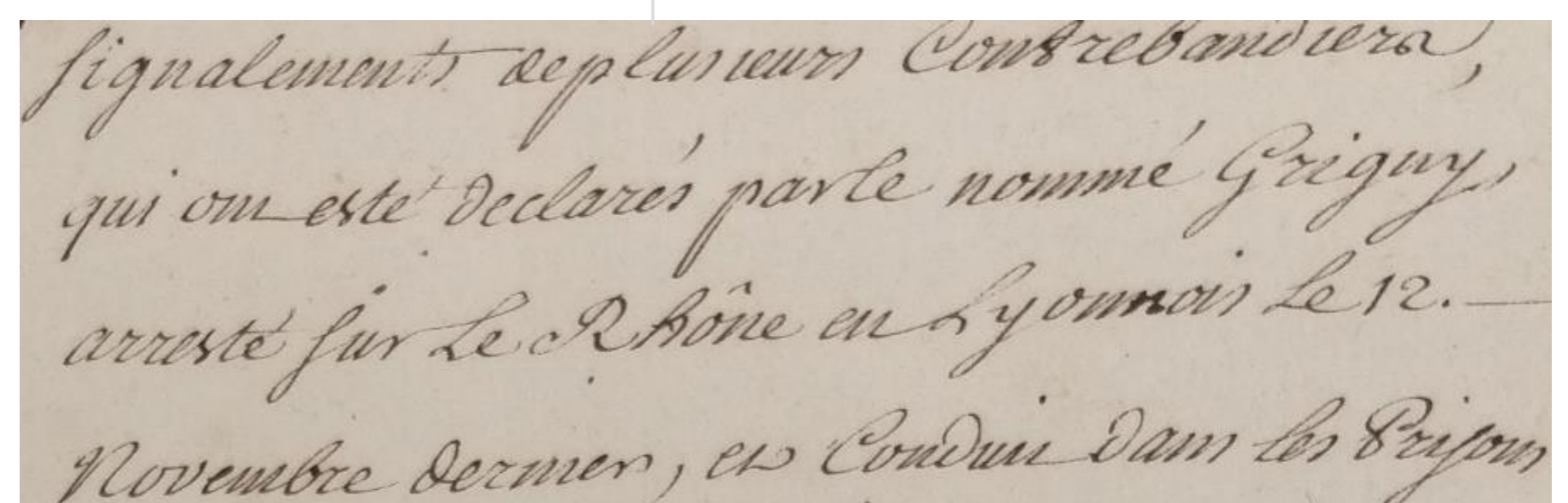
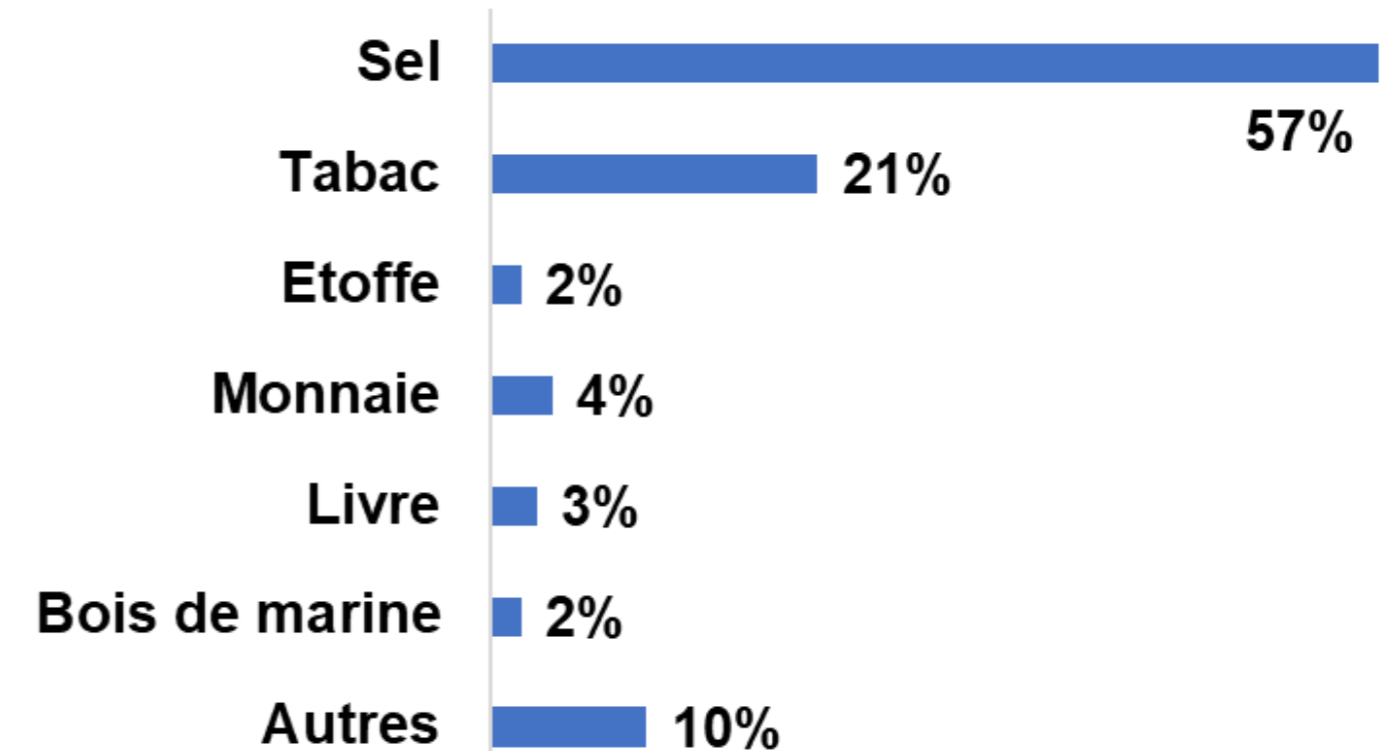
- Espace frontière original
- Axe commercial fréquenté
- Lieu de perception de taxes et de péages surveillé par les agents du roi et de la Ferme générale

Bibliothèque nationale de France, GE FF-18595, carte de Cassini, 1778-1779, feuille 90

Sources utiles à la navigation

- **Judiciaires**
Procédures criminelles, du procès-verbal au jugement
- **Administratives**
Correspondances entre les intendants de province et les contrôleurs généraux
- **Normatives**
Arrêts, édits, ordonnances, déclarations du roi
- **Iconographiques**
Cartes et représentations du Rhône aux XVII^e et XVIII^e siècles

Chiffres provisoires
Principaux produits échangés illégalement sur le Rhône et ses rives



« Signalements de plusieurs contrebandiers, qui ont été déclarés par le nommé Grigny arrêté sur le Rhône en Lyonnais le 12 novembre dernier, et conduit dans les prisons », Lettre d'Orry, contrôleur général des finances à l'intendant de Languedoc datée du 31/12/1736, C 1698, archives départementales de l'Hérault

Pour prolonger la croisière

- Figeac-Monthus, Marguerite et Christophe, Lastecouères (dir.), *Territoires de l'illécite : ports et îles. De la fraude au contrôle (XVI^e-XX^e s.)*, Paris, Armand Colin, 2012.
- Kwass, Michael, *Contraband. Louis Mandrin and the Making of a Global Underground*, Cambridge, Harvard University Press, 2014.
- Montenach, Anne, *Femmes, pouvoirs et contrebande dans les Alpes au XVIII^e siècle*, Grenoble, Presses Universitaires de Grenoble, 2017.
- Rossiaud, Jacques, *Le Rhône au Moyen-Âge. Histoire et représentations d'un fleuve européen*, Paris, Flammarion, 2007.
- Touchelay, Béatrice (dir.), *Fraudes, frontières et territoires (XIII^e-XXI^e siècle)*, Paris, IGPDE, CHEFF, 2020.