



HAL
open science

**Europe centrale, Balkans, carte au 1:200 000. Dérivé n°
1. Edition grecque, 1909-1941, env. 30 feuilles**

Jean-Luc Arnaud

► **To cite this version:**

Jean-Luc Arnaud. Europe centrale, Balkans, carte au 1:200 000. Dérivé n° 1. Edition grecque, 1909-1941, env. 30 feuilles. Site Web Cartomed - La cartotheque mediterraneenne, 2017. hal-04841025

HAL Id: hal-04841025

<https://amu.hal.science/hal-04841025v1>

Submitted on 13 Jan 2025

HAL is a multi-disciplinary open access archive for the deposit and dissemination of scientific research documents, whether they are published or not. The documents may come from teaching and research institutions in France or abroad, or from public or private research centers.

L'archive ouverte pluridisciplinaire **HAL**, est destinée au dépôt et à la diffusion de documents scientifiques de niveau recherche, publiés ou non, émanant des établissements d'enseignement et de recherche français ou étrangers, des laboratoires publics ou privés.



Distributed under a Creative Commons Attribution 4.0 International License

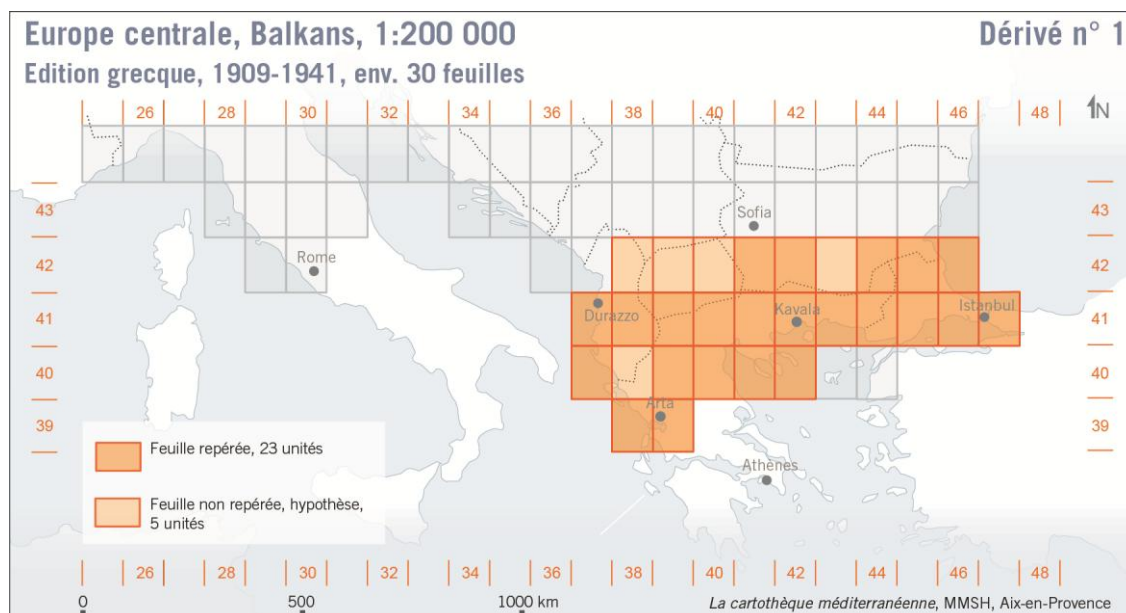
La cartoθήque méditerranéenne

Maison méditerranéenne des sciences de l'homme, Aix-en-Provence

Europe centrale, Balkans, carte au 1:200 000 – Dérivé n° 1

Edition grecque, 1909-1941, environ 30 feuilles

A partir de 1909, l'armée grecque dresse et publie une carte de Grèce au 1:200 000. Pour parvenir rapidement à ses fins, elle exploite la carte austro-hongroise à la même échelle [série D00] dont elle tire la plus grande part de son contenu cartographique. Elle en reprend également le mode de découpage des feuilles et leur principe de désignation mais elle est rédigée en grec. Certaines feuilles comportent, en marge inférieure, une légende d'une soixantaine d'articles. Les longitudes sont indiquées depuis les méridiens de l'île de Fer (suivant la version originale) désigné *Φερρου* et d'Athènes. La mention *ΓΕΩΓΡΑΦΙΚΗΣ ΥΠΗΡΕΣΙΑΣ ΣΤΡΑΤΟΥ* indique que cette carte a été publiée par le Service géographique militaire, mais toutes les feuilles ne la porte pas. Elle a été imprimée, soit par G. Kontogoni, éditeur et lithographe à Athènes : *ΕΚΔΟΤΗΣ Γ. ΚΟΤΟΓΟΝΗΣ ΑΘΗΝΑΙ*, soit par l'atelier de lithographie du Service géographique militaire : *ΕΚ ΤΟΥ ΛΙΘΟΓΡΑΦΕΙΟΥ ΤΗΣ ΓΕΩΓΡΑΦΙΚΗΣ ΥΠΗΡΕΣΙΑΣ ΣΤΡΑΤΟΥ*. Les feuilles repérées couvrent la Grèce continentale suivant un périmètre qui déborde légèrement vers le nord. Sur cette base on peut estimer que cette carte compte une trentaine de feuilles. Les feuilles repérées les plus récentes ont été publiées en 1941.



Feuilles repérées : 43 documents correspondant à autant de titres et à 23 unités géographiques. Collections : Institut géographique militaire italien, Florence, Institut géographique national, Paris, association ELIA, Athènes.

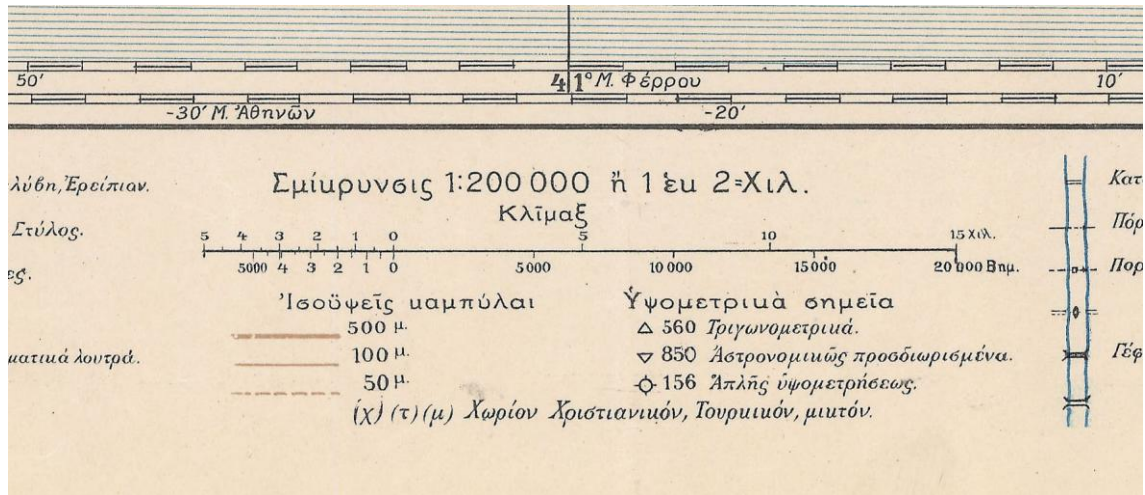
Feuille et extraits exemplaires



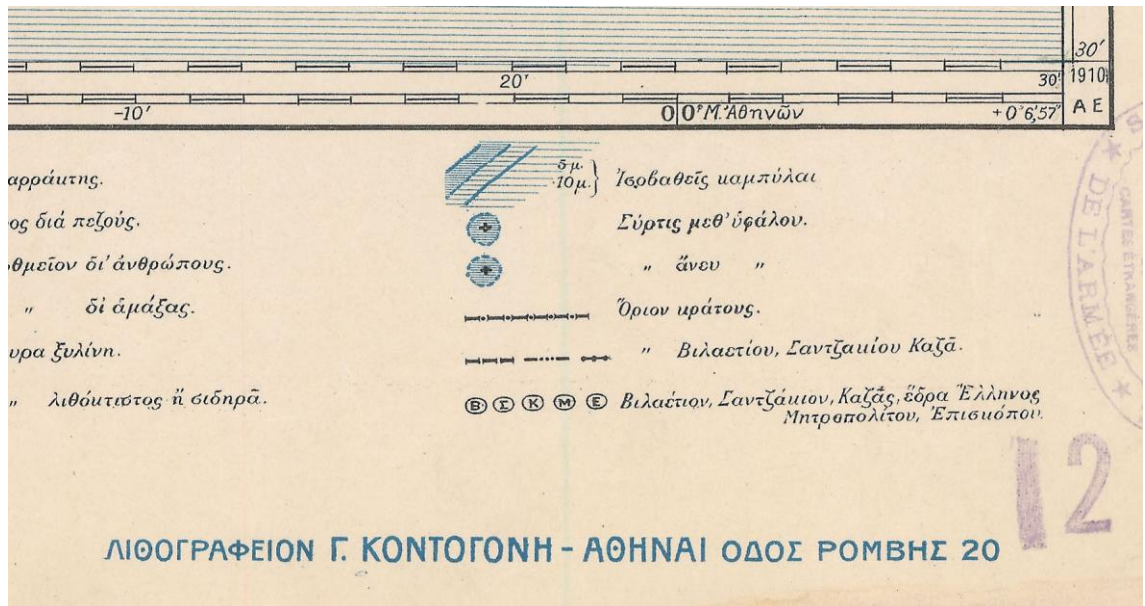
Feuille [Chalcidique] – 41° 40', Athènes, G. Kontogoni, 1910. Coll. IGN.
Les extraits qui suivent, reproduits à l'échelle un, sont tirés de la même feuille.



Gauche de la marge inférieure, double échelle de longitude, mention de responsabilité et éléments de légende



Centre de la marge inférieure, échelle et éléments de légende



Droite de la marge inférieure, date, éléments de légende et mention de responsabilité

Jean-Luc Arnaud, Aix Marseille Univ, CNRS,
TELEMME, Aix-en-Provence, France,
mai 2016